

NOÇÕES DE CARTOGRAFIA

PROF. JABIS

INSTRUMENTOS

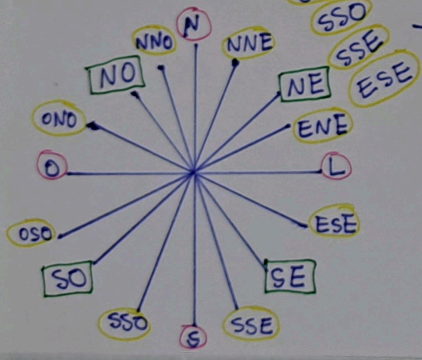
- BÚSSOLA
- SATÉLITES
- GPS

DIFERENTES FORMAS DE ORIENTAÇÃO

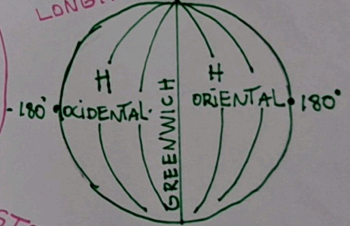
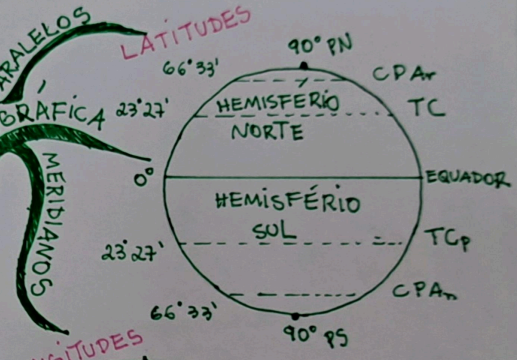
- PONTOS CARDEAIS
- PONTOS COLATERAIS
- PONTOS SUBCOLATERAIS

- ASTROS
 - SOL
 - LUA
 - ESTRELAS
- PONTOS CARDEAIS
 - NORTE
 - SUL
 - LESTE
 - OESTE

- PONTOS COLATERAIS
 - NE NORDESTE
 - NO NOROESTE
 - SE SUDESTE
 - SO SUDOESTE
- PONTOS SUBCOLATERAIS
 - NNE NORTE-NORDESTE
 - NNO NORTE-NOROESTE
 - OEO OESTE-NORDESTE
 - OEO OESTE-NOROESTE
 - LEO LESTE-NORDESTE
 - LEO LESTE-NOROESTE
 - SOO SUL-SUDESTE
 - SOO SUL-SUDOESTE
 - LEO LESTE-SUDESTE
 - LEO LESTE-SUDOESTE




LOCALIZAÇÃO GEOGRÁFICA



SISTEMAS DE LOCALIZAÇÃO MODERNA

- SENSORIAMENTO REMOTO
- GPS
- ONDAS DE RÁDIO



TIPOS DE MAPAS

- POLÍTICO
- FÍSICO
- GRÁFICA
- NUMÉRICA

ELEMENTOS

- TÍTULO
- LEGENDA
- ORIENTAÇÃO

ESCALA