

ELEMENTOS DE UM MAPA


TÍTULO
INDICA O QUE ESTÁ REPRESENTADO NO MAPA

MAPA DO BRASIL (REGIÕES)


PROF. JABIS




LEGENDA
SINAIS OU CORES QUE AJUDAM A PERCEBER O MAPA



ORIENTAÇÃO
INDICA OS PONTOS CARDEAIS OU SÓ O NORTE



FONTE: IBGE
INDICA A ORIGEM DOS DADOS E INFORMAÇÕES APRESENTADAS NO MAPA



ESCALA
INDICA O Nº DE VEZES QUE A REALIDADE FOI REDUZIDA

TIPOS DE MAPAS

AMÉRICA DO SUL:
MAPA POLÍTICO

AMÉRICA DO SUL:
MAPA FÍSICO



DIVISÃO ADMINISTRATIVA (PAÍSES)

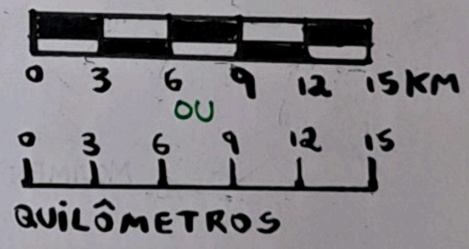


HIPSOMETRIA (ALTITUDES)

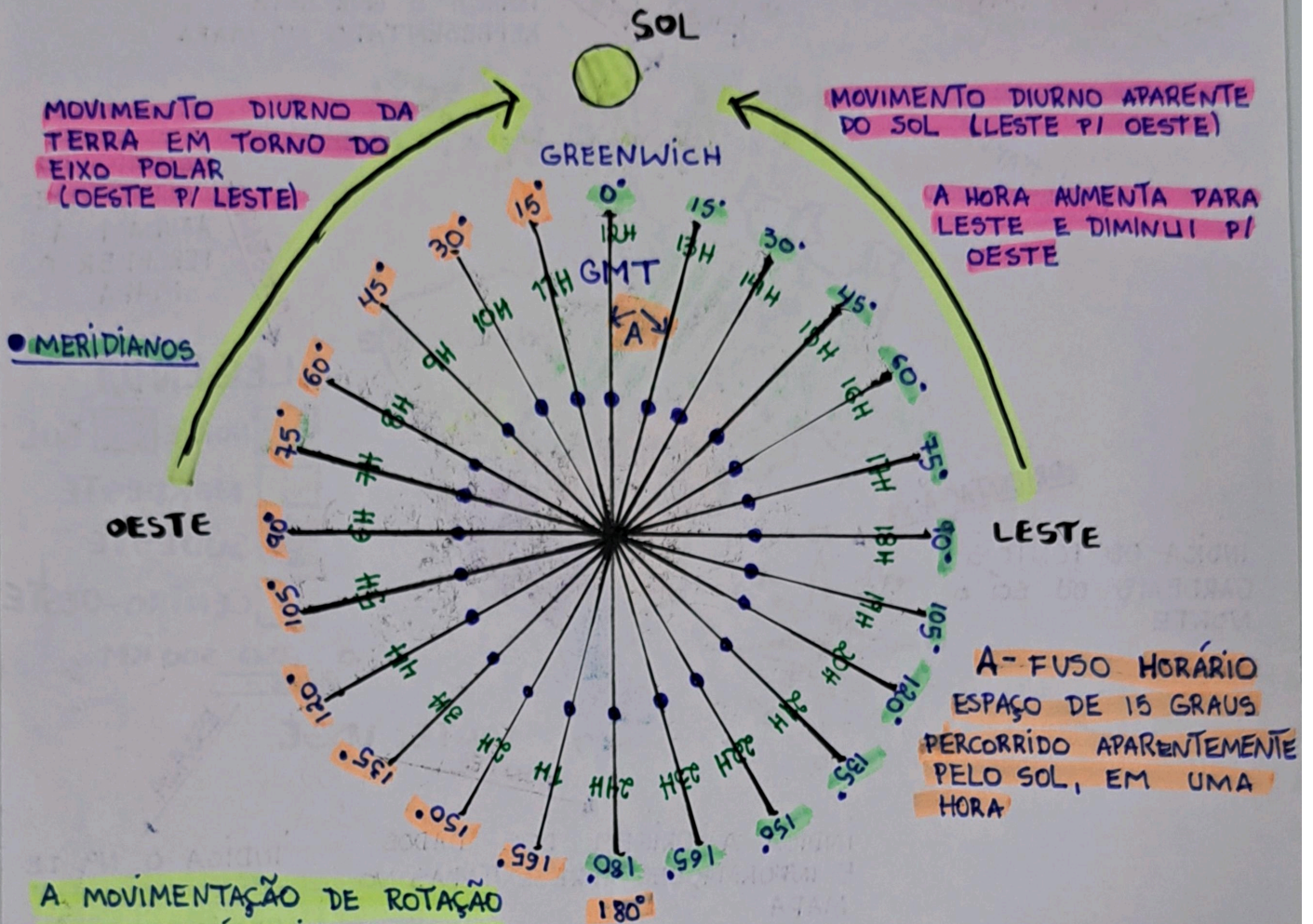
ESCALA NUMÉRICA

NUMERADOR (ÁREA DO MAPA)
1: 50000
DENOMINADOR (ÁREA REAL)

ESCALA GRÁFICA



FUSOS HORÁRIOS



A MOVIMENTAÇÃO DE ROTAÇÃO DA TERRA É FEITA DE OESTE PARA LESTE, ORIGINANDO O DIA E A NOITE. DESSA FORMA, A HORA AUMENTA PARA LESTE E DIMINUI PARA OESTE, DE QUALQUER LUGAR CONSIDERADO.

