

Tipos de Mapas na Cartografia

A cartografia é a ciência que se dedica à representação gráfica da superfície terrestre por meio de mapas. Existem diversos tipos de mapas, cada um com uma finalidade específica. Alguns dos principais tipos de mapas são:

1. **Mapas Políticos:** Representam as divisões administrativas e políticas, como países, estados e cidades.
 - Características: Mostram fronteiras, cidades, capitais e outras divisões administrativas. Úteis para entender a organização política de uma área.
2. **Mapas Físicos:** Mostram características naturais da terra, como montanhas, rios e desertos.
 - Características: Representam elevações, corpos d'água, florestas e outros aspectos físicos. Ajudam a visualizar a topografia e geografia natural.
3. **Mapas Temáticos:** Focam em temas específicos, como densidade populacional, clima ou distribuição de recursos.
 - Características: Utilizam cores e símbolos para representar dados específicos sobre um tema. Úteis para análises detalhadas de um aspecto particular.
4. **Mapas Topográficos:** Detalham a forma do terreno com curvas de nível, mostrando elevações e depressões.
 - Características: Usam linhas de contorno para indicar altitudes. São importantes para atividades que envolvem o terreno, como construção e trekking.
5. **Mapas Climáticos:** Ilustram os padrões climáticos de diferentes regiões.
 - Características: Mostram zonas climáticas, padrões de precipitação e temperaturas. Úteis para estudos ambientais e planejamento agrícola.
6. **Mapas Econômicos:** Representam atividades econômicas, como agricultura, mineração e indústria.
 - Características: Indicadores de produção, recursos naturais e atividades econômicas. Ajudam a entender a economia de uma região.
7. **Mapas Hidrográficos:** Mostram corpos d'água como rios, lagos e oceanos.
 - Características: Detalham a hidrografia, indicando a localização e características dos corpos d'água. Importantes para gestão de recursos hídricos e navegação.
8. **Mapas Geológicos:** Detalham a composição e estrutura do solo e rochas.
 - Características: Mostram formações geológicas, falhas e tipos de rochas. Cruciais para estudos de geologia e mineração.
9. **Mapas Demográficos:** Apresentam dados sobre a população, como densidade e distribuição.
 - Características: Utilizam cores e gráficos para representar informações populacionais. Úteis para planejamento urbano e estudos sociodemográficos.
10. **Mapas Históricos:** Ilustram eventos ou situações de períodos históricos.
 - Características: Mostram mudanças ao longo do tempo, fronteiras antigas e eventos históricos. Importantes para estudos de história.
11. **Mapas de Uso da Terra:** Mostram como diferentes áreas da terra são utilizadas.
 - Características: Indicadores de agricultura, urbanização, florestas, etc. Ajudam no planejamento territorial e gestão ambiental.
12. **Mapas de Vegetação:** Detalham a cobertura vegetal de uma área.
 - Características: Representam tipos de vegetação e áreas de cobertura florestal. Úteis para estudos ecológicos e ambientais.

Elementos que Compõem os Mapas

Os mapas são compostos por diversos elementos que ajudam na sua interpretação e compreensão. Alguns dos principais elementos são:

1. **Título:** Indica o tema ou o assunto do mapa. É importante para identificar rapidamente o propósito

do mapa.

2. Legenda: Explica o significado dos símbolos utilizados no mapa. É essencial para a leitura correta das informações.

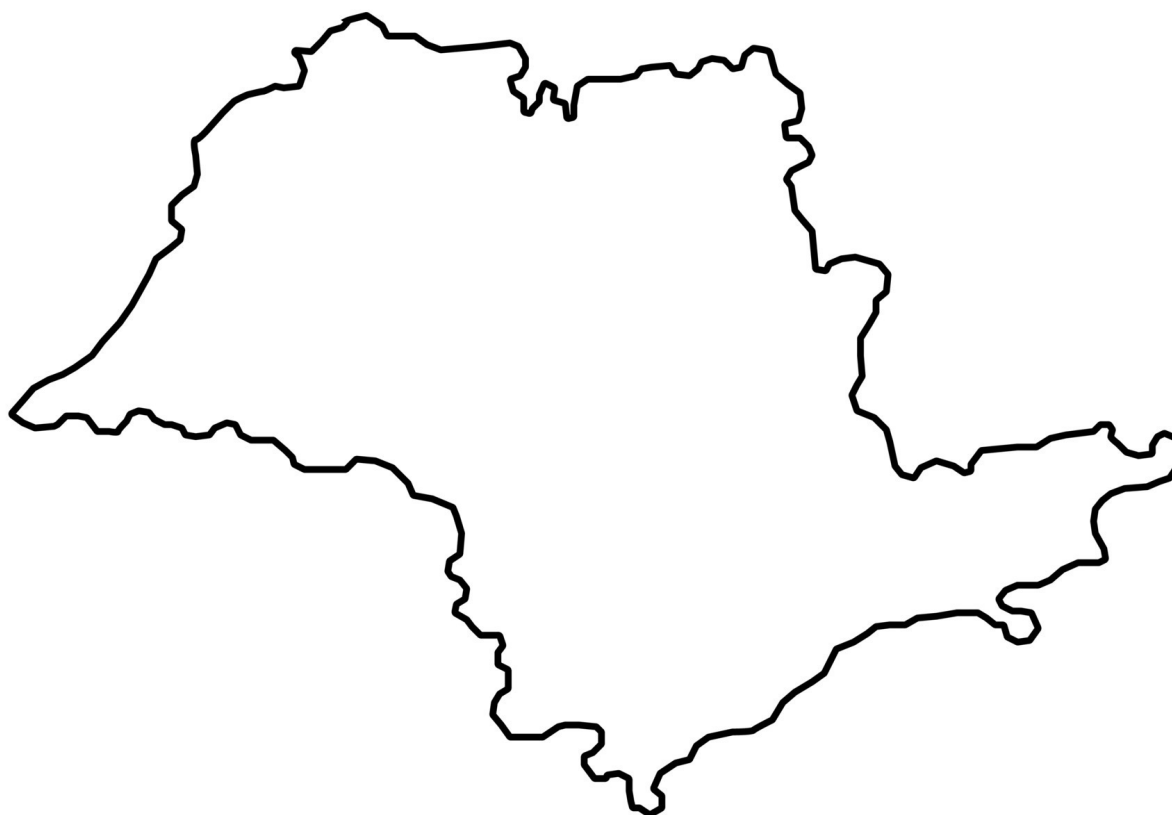
3. Escala: Mostra a relação entre a distância no mapa e a distância real no terreno. É fundamental para entender as dimensões representadas.

4. Coordenadas: Sistema de referência que permite localizar pontos específicos no mapa. Importante para a precisão na localização.

5. Rosa dos Ventos: Indica as direções cardeais (Norte, Sul, Leste, Oeste). Auxilia na orientação espacial.

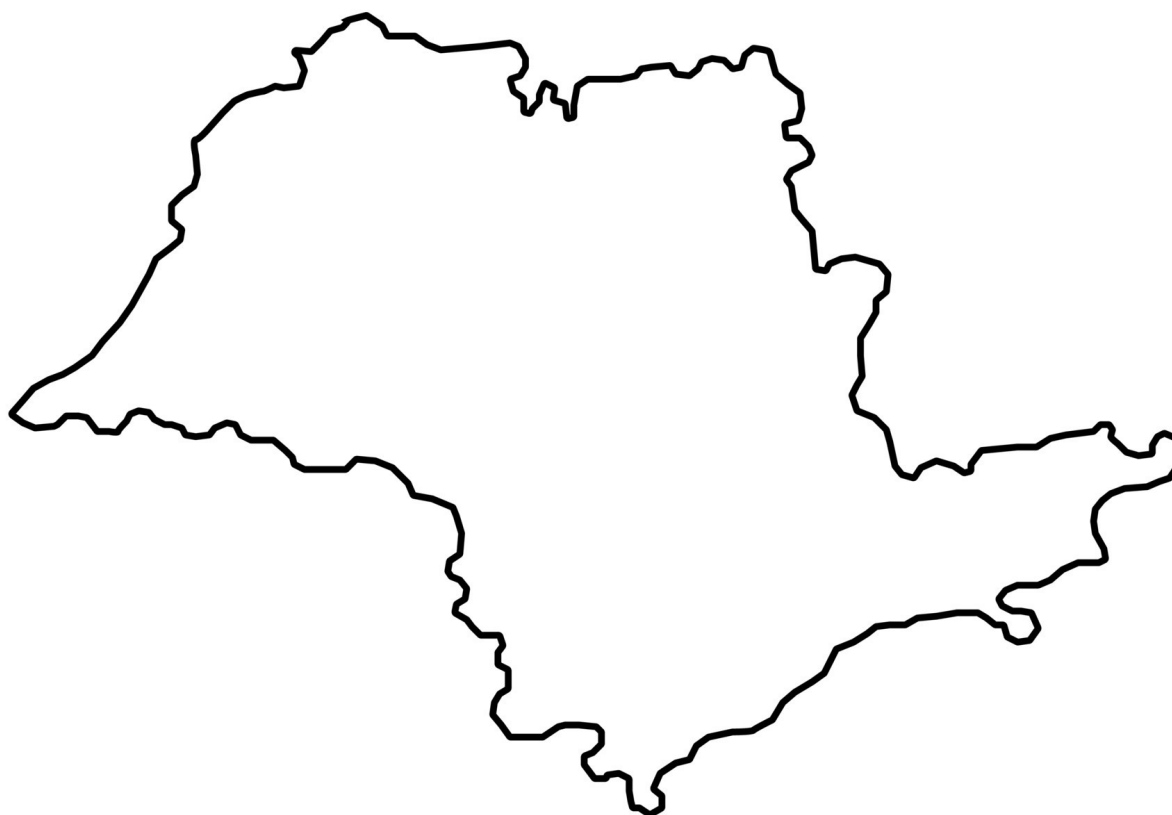
6. Fonte: Indica a origem dos dados utilizados no mapa. Importante para a veracidade e confiabilidade das informações.

Tipo de Mapa: Mapa Político



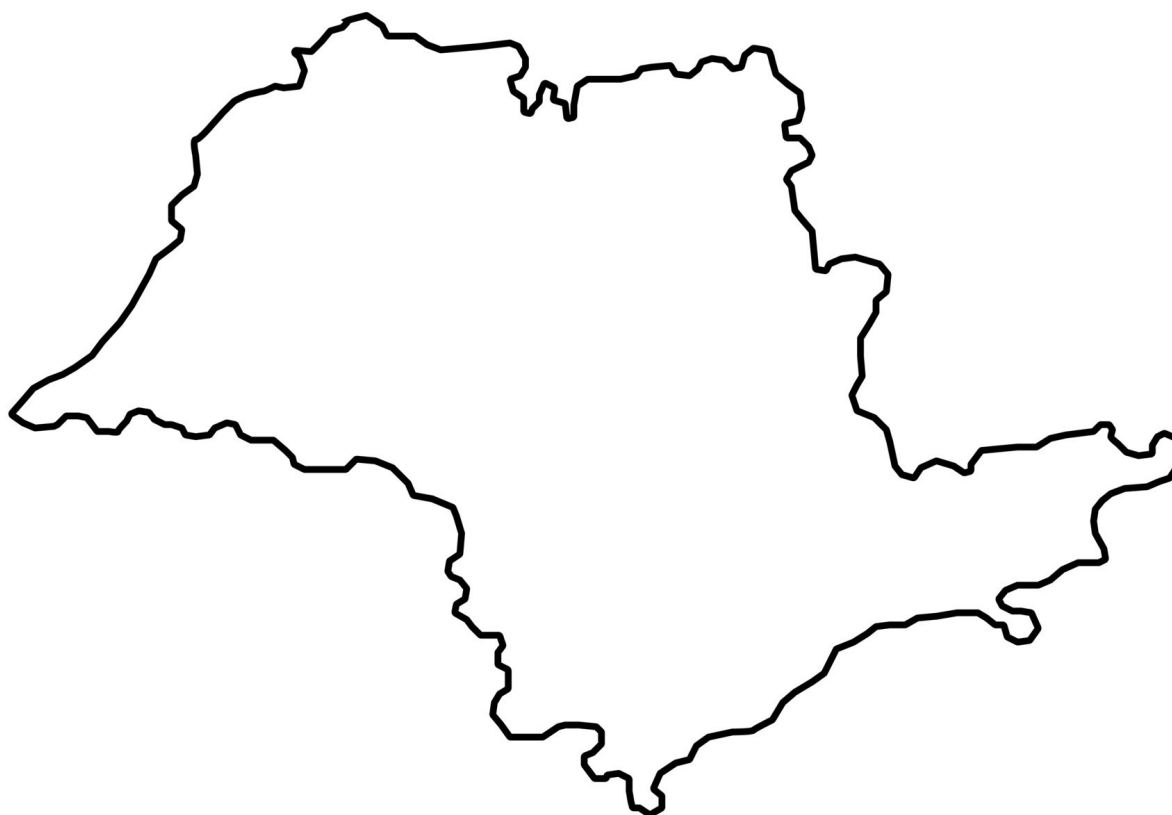
Título:

Tipo de Mapa: Mapa Físico



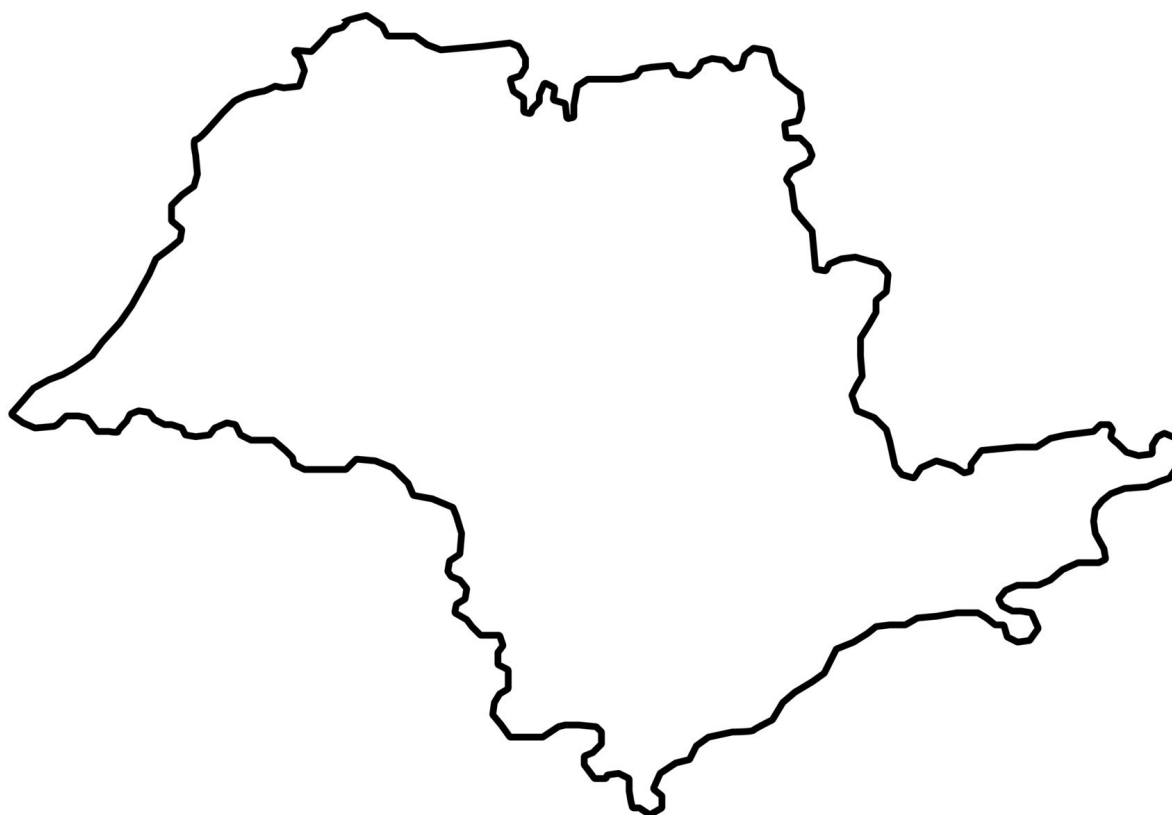
Título:

Tipo de Mapa: Mapa Temático



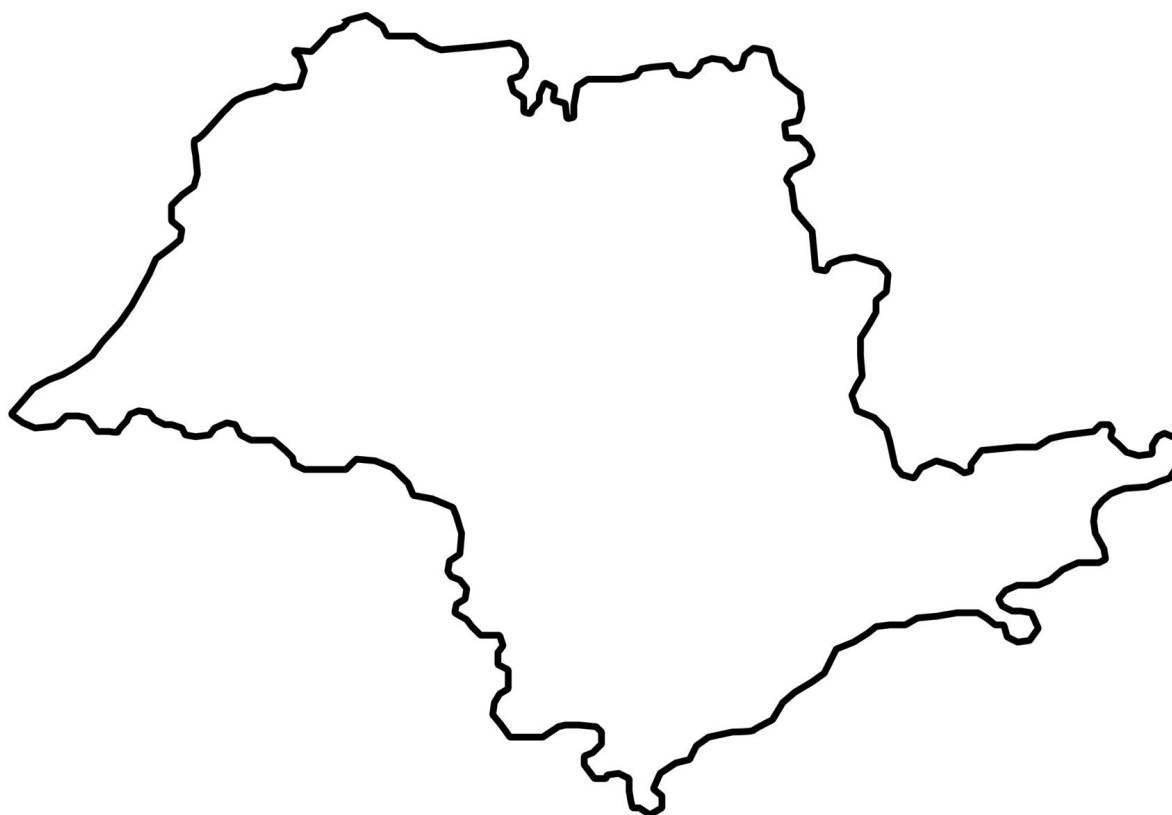
Título:

Tipo de Mapa: Mapa Topográfico



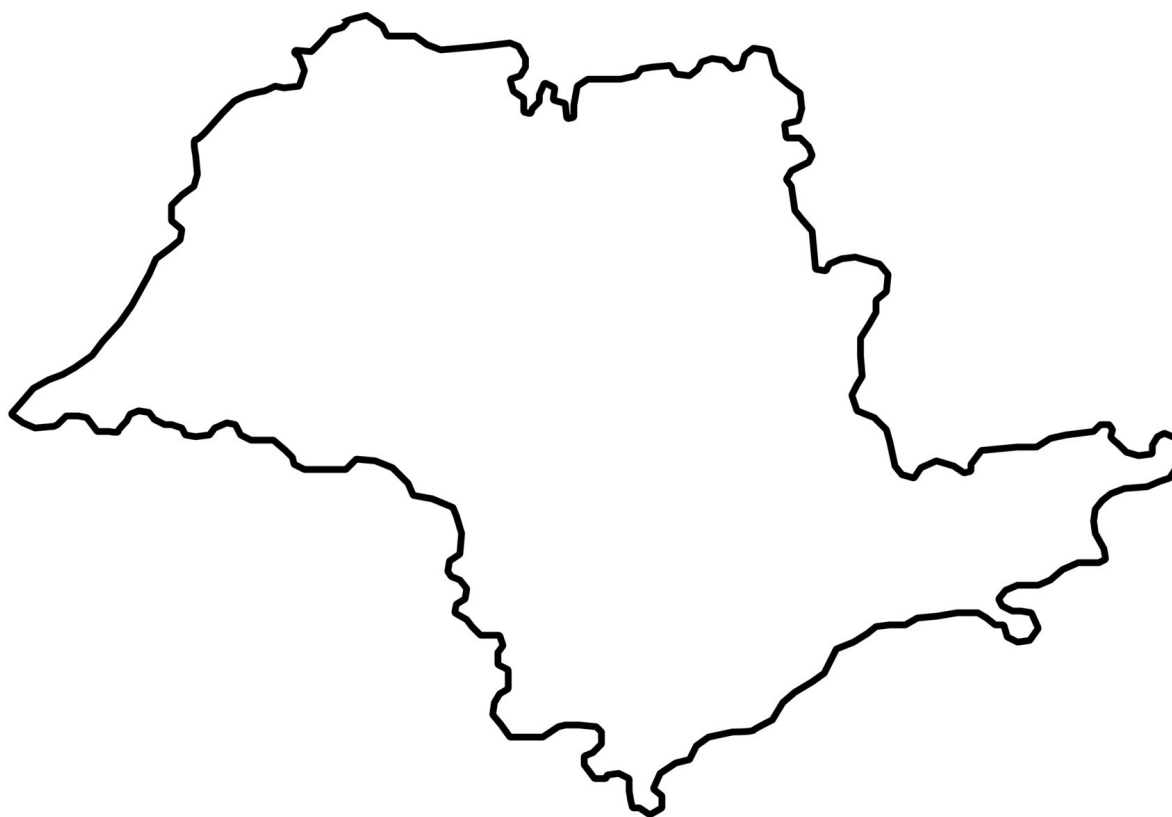
Título:

Tipo de Mapa: Mapa Climático



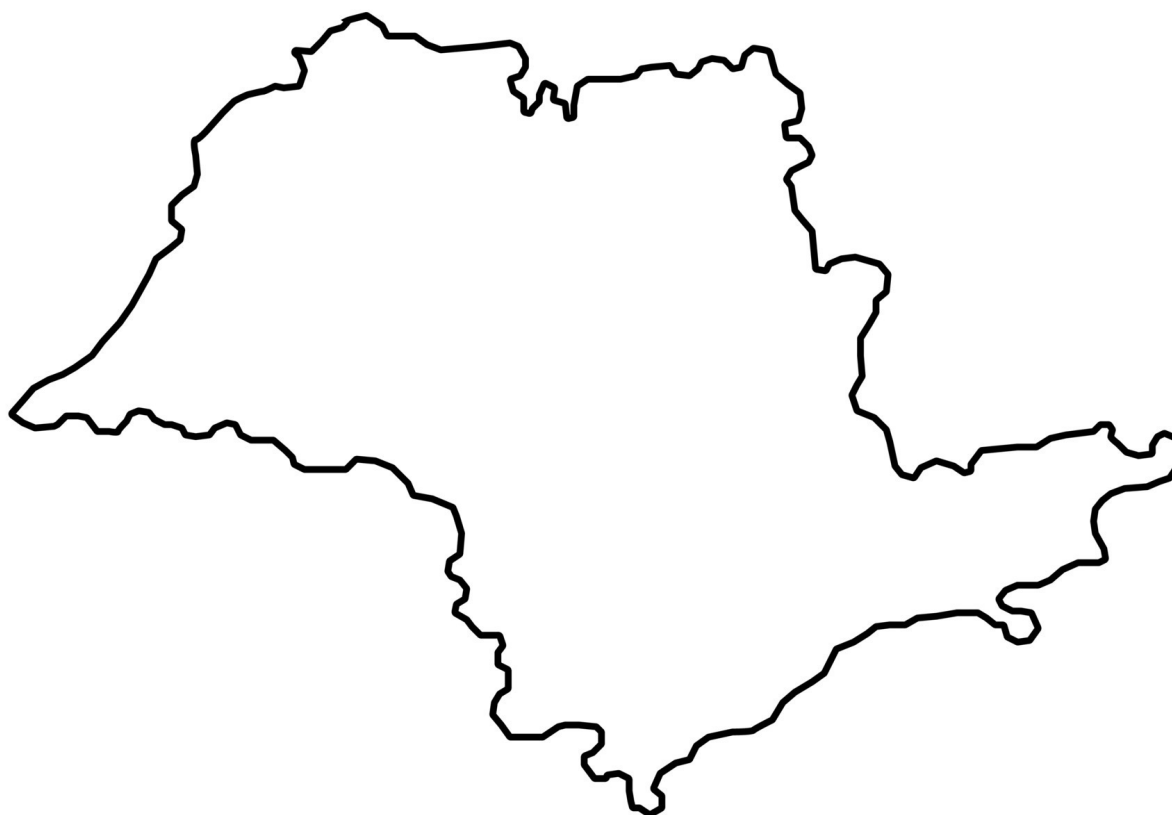
Título:

Tipo de Mapa: Mapa Econômico



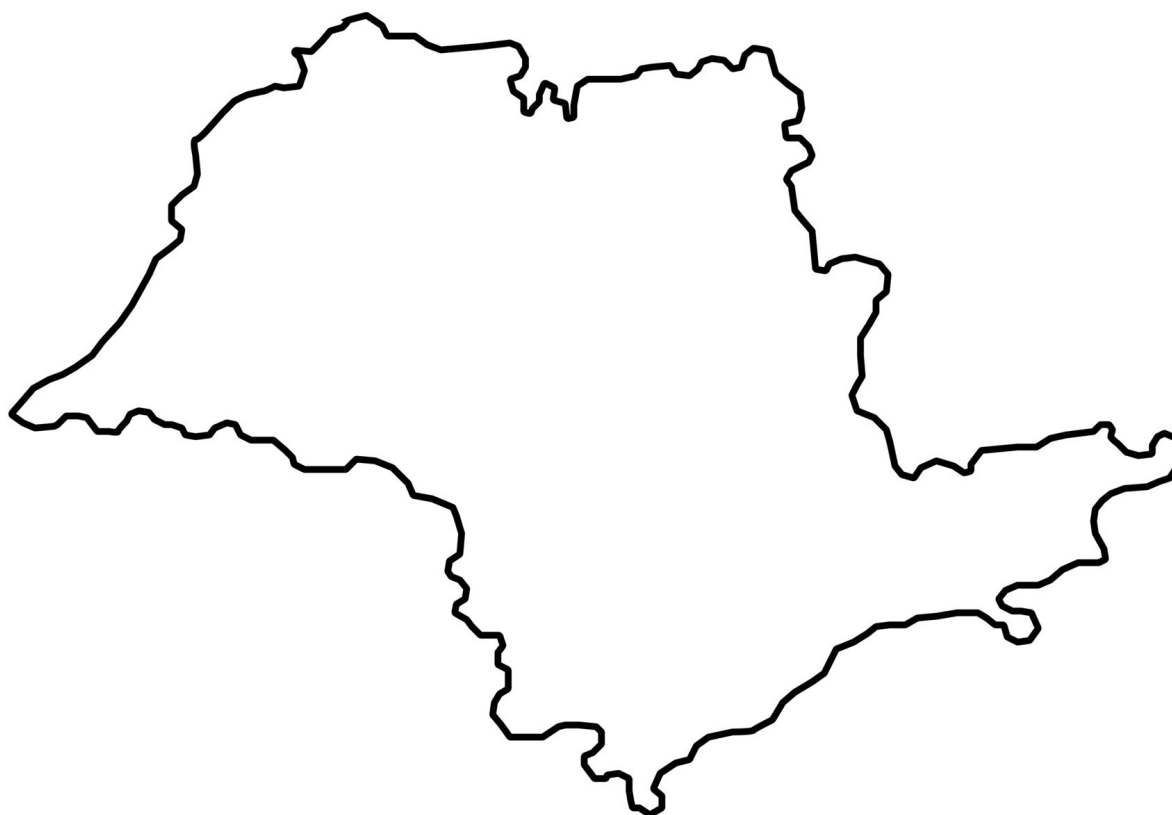
Título:

Tipo de Mapa: Mapa Hidrográfico



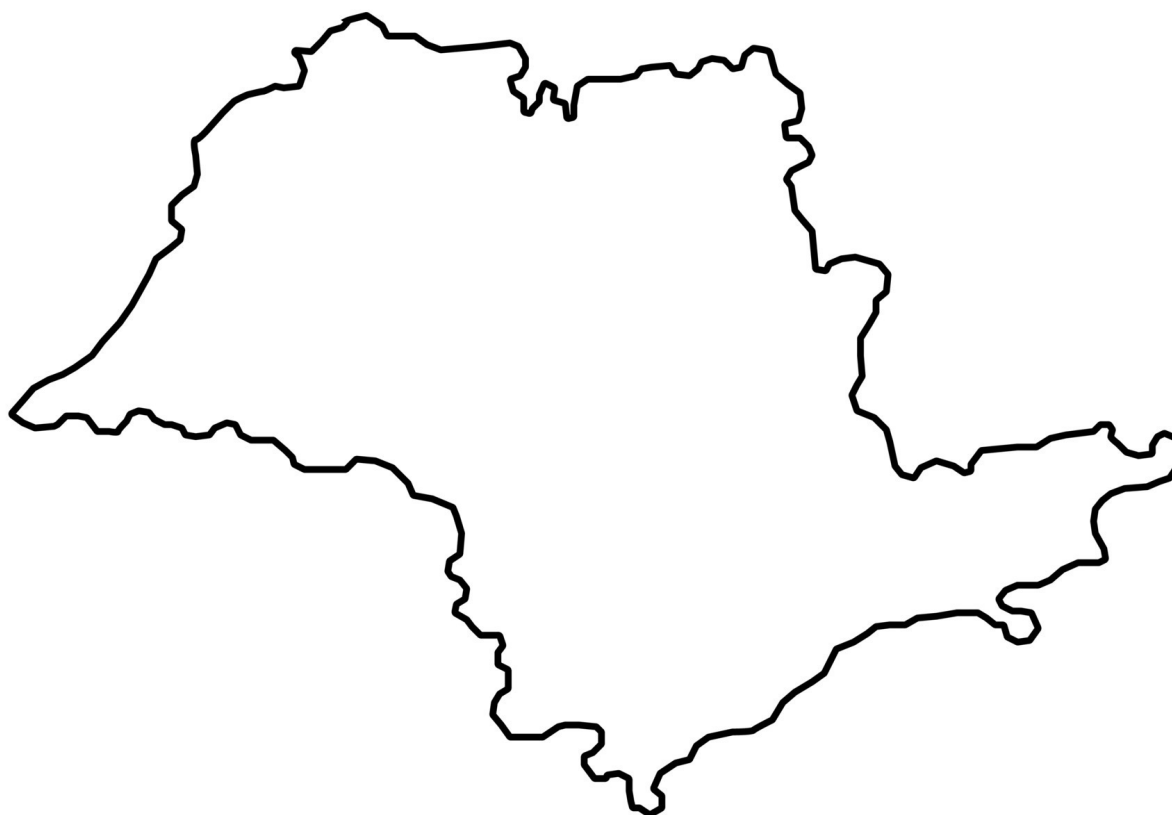
Título:

Tipo de Mapa: Mapa Geológico



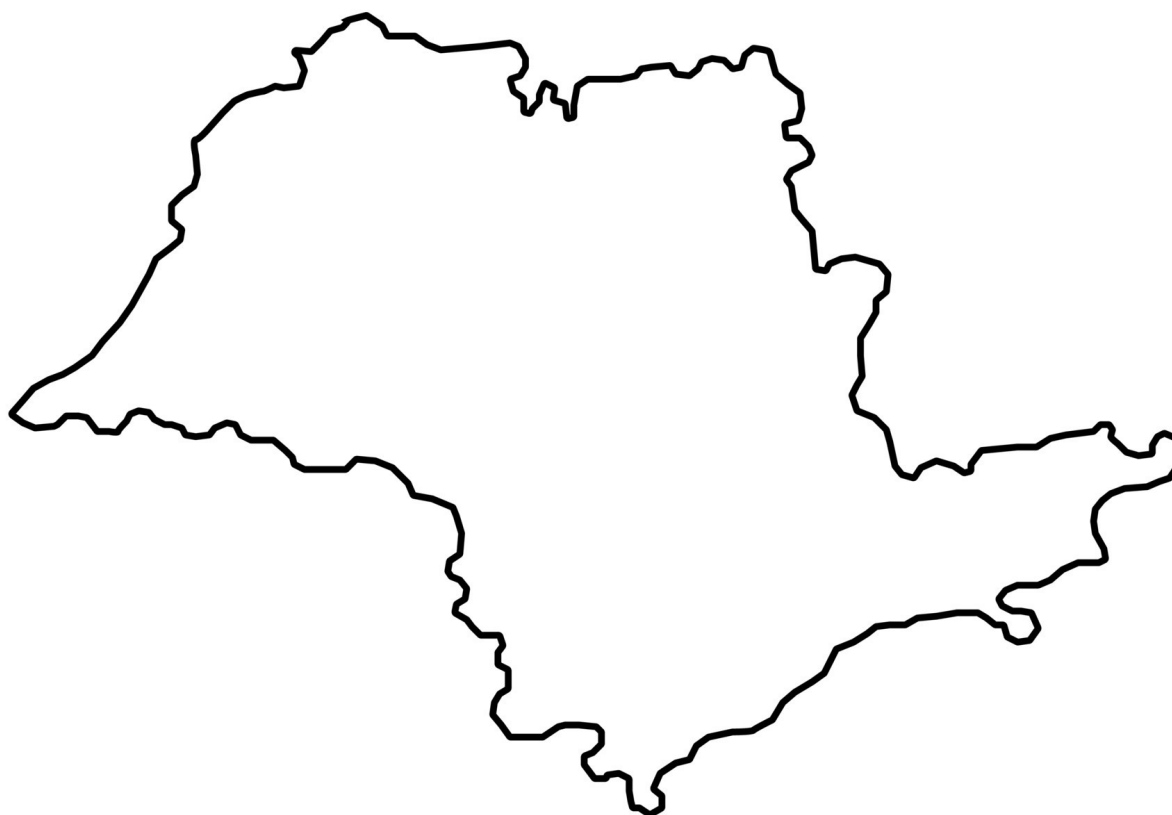
Título:

Tipo de Mapa: Mapa Demográfico



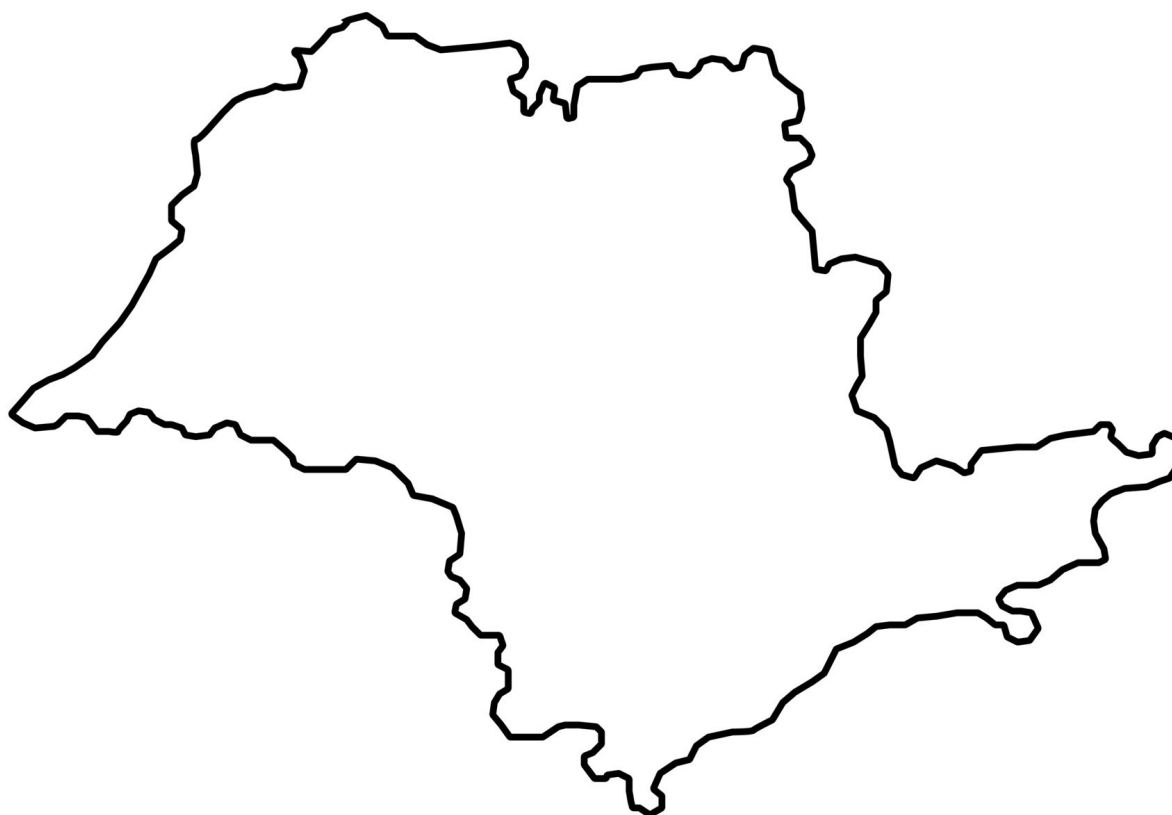
Título:

Tipo de Mapa: Mapa Histórico



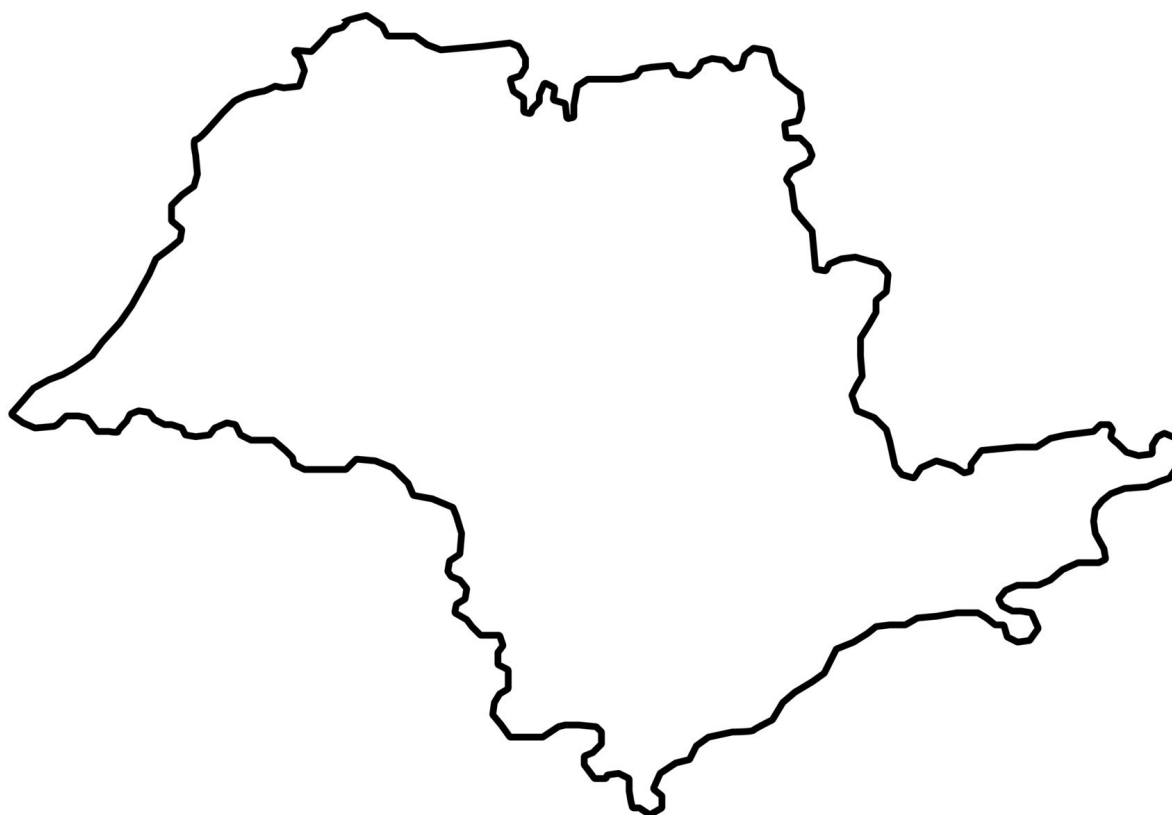
Título:

Tipo de Mapa: Mapa de Uso da Terra



Título:

Tipo de Mapa: Mapa de Vegetação



Título: